

PLAN
LOCAL
D'URBANISME

PLAN DE ZONAGE
au 1/2500ème
pièce 5a/6




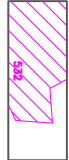

ATLAS
Agence d'études et de services
1 place du Président - 11300 LAMOUX
03 83 20 00 46
date.contract@atlas.fr

MODIFICATIONS :

PU approuvé le 09/04/2004
modification n°1 approuvée le 05/07/2005
modification n°2 approuvée le 05/07/2005
révision simplifiée n°1 approuvée le 05/07/2005
modification simplifiée n°2 approuvée le 05/07/2005

DATE : 03/08/2010
REVISIONS ATLAS : 0004

LEGENDE

-  Limite de zone ou de Secteur
-  Emplacements Réservés (avec "r" et largeur d'impasse)
-  Espaces Boisés Classés
-  Sites Archéologiques
-  Sites Archéologiques

