

PLAN
 LOCAL
 D'URBANISME



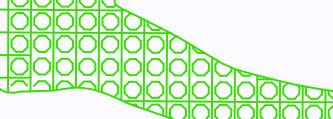
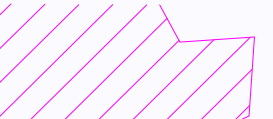

pièce 5b/6
 PLAN DE ZONAGE
 au 1/2500ème

DATE : juin 2015 REFERENCE ATLAS : DU079

ATLAS
 Agence d'Urbanisme
 Agence d'urbanisme ATLAS
 1 place du Presbytère - 11300 LIMOUX
 contact@atlas-urbanisme.fr - tél. 04 68 20 90 46

PLU approuvé le 05/01/2005
 Modification n°1 approuvée le 16/12/2009
 Révision simplifiée n°1 approuvée le 16/12/2009
 Modification simplifiée n°1 approuvée le 03/11/2010
 Révision simplifiée n°2 approuvée le 15 février 2012
 Modification n°2 approuvée le 3 novembre 2010
 Modification n°3 approuvée le 17 juin 2015

LEGENDE

-  Limite de zone ou de Secteur
-  Emplacements Réservés (avec n° et largeur d'emprise)
-  Espaces Boisés Classés
-  Sites Archéologiques
-  Sites Archéologiques

